

Liikenneturvallisuus

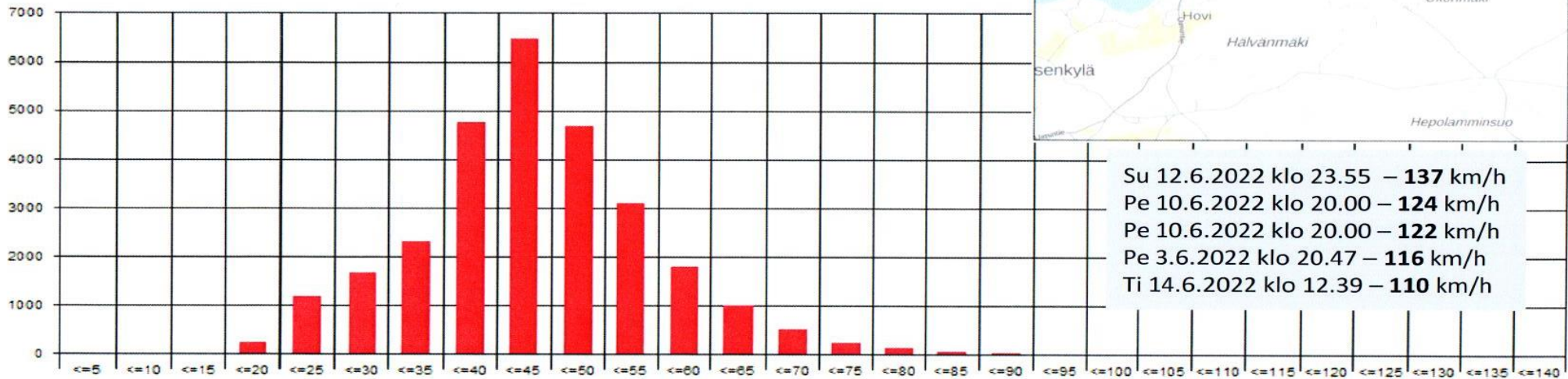
- Liikenneturvallisuusryhmä kokoontui 2 kertaa vuonna 2022. Ryhmässä on edustus kunnan kaikilta toimialoilta, Elystä ja Liikenneturvasta. Ryhmän tarkoitus on seurata liikenneturvallisuussuunnitelman toteutumista, viestiä kuntalaisille liikenneturvallisuusasioita ja edistää liikenneturvallisuusosaamista.
- Nopeusmittausseuranta tehtiin kirkonkylän alueella kahdesti.

Nopeusnäyttöjen koontidiat Lemi kk Iitiäntie 50

Kunta	Kohde	Katuosoite
Lemi	Lemi kk	Iitiäntie 50
Tierekisteriosoite	Ajosuunta	 Elinkeino-, liikenne- ja ympäristökeskus
380/2/7360	1 (Vt 13 - Lemi kk)	



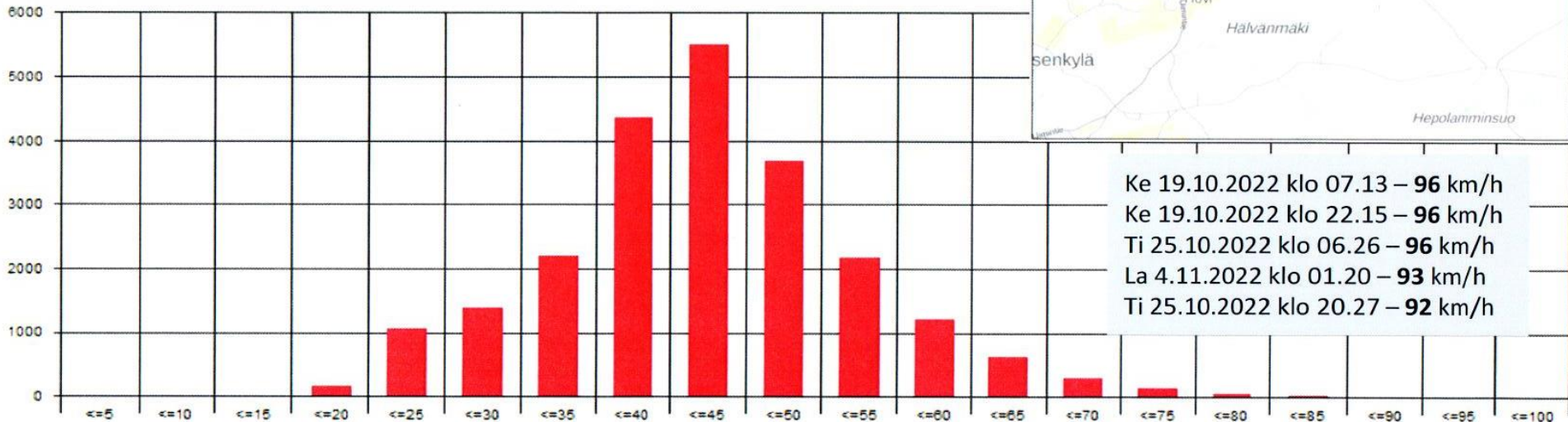
Mittausajankohta 1	30.5. – 27.6.2022	Havaintojen määrä	28212
Keskinopeus	44,0 km/h	Näyttö alensi nopeutta	4,4 km/h
Yli 50 km/h ylityksiä	24,4 %	Yli 60 km/h ylityksiä	7,0 %




Kunta	Kohde	Katuosoite
Lemi	Lemi kk	litiantie 50
Tierekisteriosoite	Ajosuunta	 Elinkeino-, liikenne- ja ympäristökeskus
380/2/7360	1 (Vt 13 - Lemi kk)	



Mittausajankohta 1	17.10. –7.11.2022	Havaintojen määrä	22 874
Keskinopeus	42,8 km/h	Näyttö alensi nopeutta	4,2 km/h
Yli 50 km/h ylityksiä	19,8 %	Yli 60 km/h ylityksiä	5,0 %

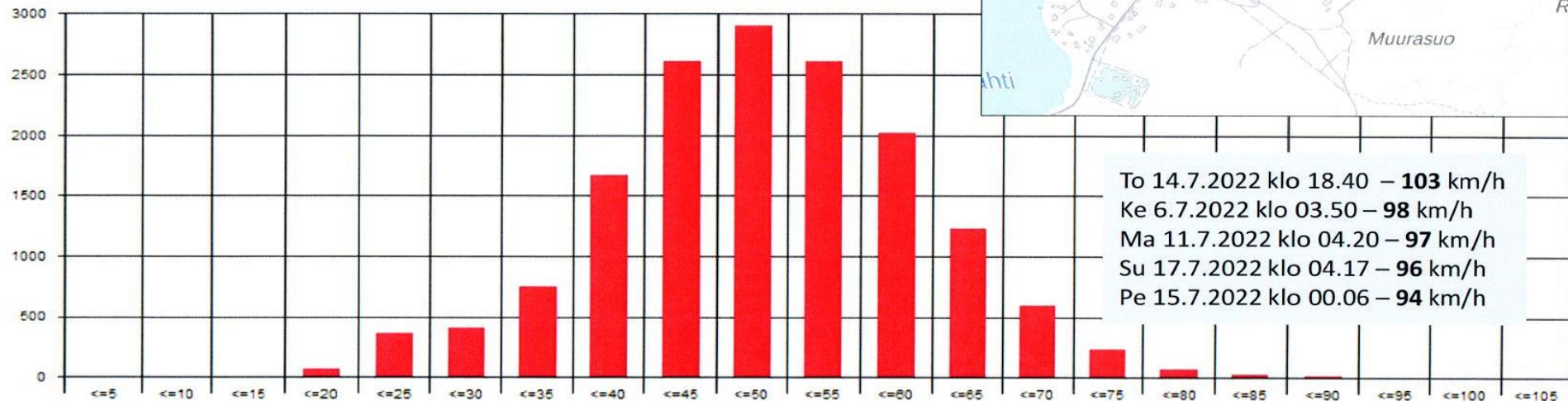
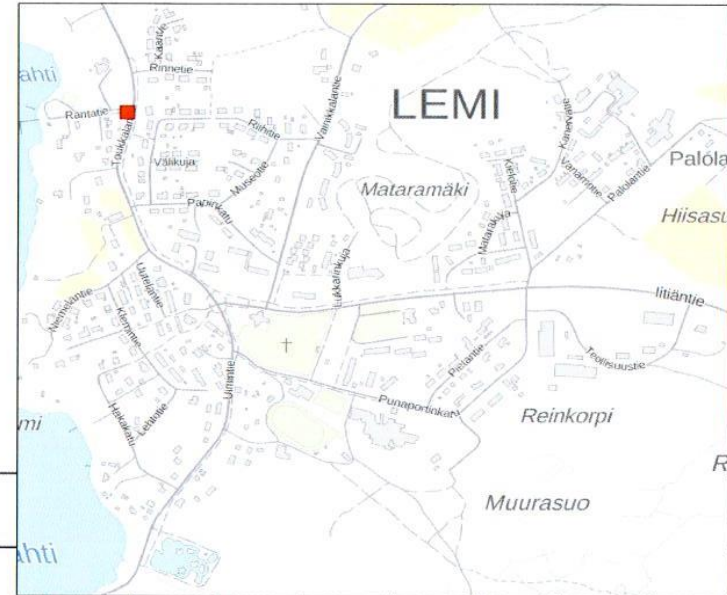


Nopeusnäyttöjen koontidiat Lem kk Toukkalantie 50

Kunta	Kohde	Katuosoite
Lemi	Lemi kk	Toukkalantie 50
Tierekisteriosoite	Ajosuunta	 Elinkeino-, liikenne- ja ympäristökeskus
380/2/8337	2 (Vt 13 - Lemi kk)	



Mittausajankohta 1	27.6. – 25.7.2022	Havaintojen määrä	15584 kpl
Keskinopeus	48,8 km/h	Näyttö alensi nopeutta	5,8 km/h
Yli 50 km/h ylityksiä	43,6 %	Yli 60 km/h ylityksiä	13,9 %



Kunta	Kohde	Katuosoite
Lemi	Lemi kk	Toukkalantie 50
Tierekisteriosoite	Ajosuunta	 Elinkeino-, liikenne- ja ympäristökeskus
380/2/8337	2 (Vt 13 - Lemi kk)	



Mittausajankohta 1	20.9. –17.10.2022	Havaintojen määrä	13 681 kpl
Keskinopeus	49,0 km/h	Näyttö alensi nopeutta	5,9 km/h
Yli 50 km/h ylityksiä	44,9 %	Yli 60 km/h ylityksiä	14,9 %

